



## Autorisation spéciale

Arrêté n° DIR-I-2023-224

**Nom du projet :** PNRUN – FESTI TRAIL DIONYSIEN – 05 août 2023  
**Numéro de dossier :** DIR/AD/2023/173  
**Pétitionnaire :** ATHLETISME CLUB ENTENTE DU NORD SAINT-DENIS  
**Adresse du pétitionnaire :** n°6 - Stade de la Redoute - 97400 SAINT DENIS  
**Localisation du projet :** Commune Saint-Denis (Bas de La Rivière St-Denis-Colorado-La Montagne-Plaine d’Affouches-Saint-Bernard)

### Le Directeur de l'établissement public du Parc national de La Réunion,

**Vu** le Code de l'environnement, notamment ses articles L. 331-4-1 et R. 331-19-1 ;  
**Vu** le décret n° 2007-296 du 5 mars 2007, créant le Parc national de La Réunion,  
**Vu** le décret n° 2014-49 du 21 janvier 2014, approuvant la charte du Parc national de La Réunion fixant les modalités d'application de la réglementation en cœur (MARCœur), notamment son MARCœur 27 ;  
**Vu** l'arrêté ministériel du 9 mai 2017 portant nomination du directeur de l'Établissement public du Parc national de La Réunion ;  
**Vu** l'arrêté n°2021-386 portant réglementation de l'organisation et du déroulement des manifestations publiques dans le cœur du parc national de La Réunion ;  
**Vu** la demande de l'association ATHLETISME CLUB ENTENTE DU NORD, réceptionnée par le Parc national de La Réunion en date du 06/07/23 et relatif au dossier n°DIR/AD/2023/173 ;  
**Vu** les éléments complémentaires transmis par l'association ATHLETISME CLUB ENTENTE DU NORD, en date du 12/07/23 réceptionnée par le Parc national de La Réunion en date du 13/07/23 ;

**Considérant** que la manifestation publique objet de la demande, localisée sur la commune de Saint-Denis traverse le cœur du parc national de La Réunion ;

**Considérant** que les impacts sur le milieu naturel de la manifestation publique, objet de la demande, sont maîtrisés ;

**Considérant**, la nécessité d'encadrer les manifestations publiques pour garantir leur compatibilité avec les objectifs de protection des patrimoines du cœur et garantir la conservation du caractère de celui-ci ;

**Considérant** la nécessité d'encadrer les manifestations publiques pour garantir leur compatibilité avec les objectifs de protection des patrimoines du cœur et garantir la conservation du caractère de celui-ci ;

## AUTORISE

### Article 1 : Objet

Le Directeur du Parc national de La Réunion autorise l'organisation et le déroulement de la manifestation publique intitulée « FESTI TRAIL DIONYSIEN » le samedi 05/08/23 qui comprend deux courses :

- Le « trail du Tec-Tec » de 20 km,
- Le « trail du Paille-en-queue » de 35 km.

Le nombre maximum de participants effectif est limité à 1000 pour les 2 courses.

Le nombre maximum de personnels bénévoles ou professionnels impliqués dans l'organisation autorisés est de 100.

### Article 2 : Période de validité

La présente autorisation est valable uniquement pour la date indiquée à l'article 1 du présent arrêté.

### Article 3 : Prescriptions

La présente autorisation est assortie des prescriptions suivantes :

**3-0** Un exemplaire de la présente autorisation devra être remis à chaque responsable de poste de ravitaillement.

**3-1 Information et sensibilisation des participants et de l'ensemble des personnels, bénévoles ou professionnels impliqués dans l'organisation** : L'organisateur doit informer et sensibiliser, par tous les moyens dont il dispose, notamment lors du briefing avant départ et dans le règlement de la course les participants, et l'ensemble des personnels, bénévoles ou professionnels impliqués dans l'organisation, sur le fait que la manifestation publique (soit les 2 courses) se déroule en partie dans le « cœur » du parc national de La Réunion, faisant partie du Bien inscrit au Patrimoine mondial par l'UNESCO et que les milieux naturels traversés, les espèces animales et végétales qui les composent sont particulièrement fragiles ;

En outre, l'organisateur doit transmettre à l'ensemble des participants et aux personnels bénévoles ou professionnels impliqués dans l'organisation, les informations suivantes :

- aucune atteinte ne doit être portée à la végétation (contravention de 4ème classe, passible d'une amende de 750€ au titre l'article R331-67 du Code de l'Environnement),
- la destruction ou le prélèvement de végétaux d'espèces indigènes, pour la confection de bâton de marche ou tout autre usage, est **interdit**,
- tout abandon de déchet en cœur de parc national, même biodégradable (susceptible de favoriser la prolifération des rats, constituant une menace pour les espèces d'oiseaux indigènes), est **interdit** (contravention de 3ème classe passible d'une amende de 450€ au titre l'article R331-64 du Code de l'Environnement / et avec emploi d'un véhicule, contravention de 5ème classe, passible d'une amende de 1500€ au titre de l'article R331-67 du Code de l'Environnement).
- l'usage du feu est strictement interdit en dehors des emplacements pérennes aménagés à cet effet par le gestionnaire des lieux (contravention de 5ème classe passible d'une amende de 1500€ au titre l'article R331-67 du Code de l'Environnement),
- la circulation des véhicules à moteur est interdite en dehors des voies classées dans le domaine public routier de l'Etat, des départements et des communes, des chemins ruraux et des voies privées ouvertes à la circulation publique des véhicules à moteur. Le stationnement des véhicules est autorisé exclusivement sur les lieux ouverts au stationnement public,
- sortir des sentiers aménagés (notamment par l'utilisation des raccourcis) est **interdit**,

- afin d'éviter la dissémination et l'introduction de nouvelles espèces exotiques envahissantes, un nettoyage complet des équipements utilisés à l'occasion de la manifestation (sac - vêtements - chaussures - etc.), est recommandé avant le début de la manifestation. Cette prescription est d'autant plus importante dès lors que les équipements ont été utilisés en dehors de l'île de La Réunion. Sur les sites équipés de stations de biosécurité, les participants doivent les utiliser.

Le cas échéant, ces informations doivent être ajoutées au règlement intérieur de la manifestation publique.

Sur sa page internet, l'organisateur doit prévoir une information du public sur le fait que la manifestation publique se déroule en partie dans le « cœur » du Parc national de La Réunion, faisant partie du Bien inscrit au Patrimoine mondial par l'UNESCO (modèle en annexe 7 de l'arrêté réglementaire).

**3-2 Sensibilité du milieu au piétinement :** Les milieux naturels traversés et les espèces végétales qui les composent sont particulièrement fragiles. Une attention particulière doit être portée sur les piétinements et sur l'installation du matériel, le stationnement des véhicules aux points d'assistance, de ravitaillement et de bivouac.

Aucune atteinte ne doit être portée à la végétation indigène que ce soit pour le choix de l'itinéraire ou le choix de l'implantation des lieux d'accueil des participants et du public.

**3-3 Raccourcis :** L'utilisation de « raccourcis » sur les itinéraires est une pratique qui favorise l'érosion des sols et qui porte atteinte à l'intégrité du sentier et du milieu naturel. L'utilisation des raccourcis est interdite. L'organisateur prévoit des sanctions à l'encontre des participants en cas d'utilisation de raccourcis. Les raccourcis connus sont fermés par un balisage adapté.

**3-4 Signalétique et Balisage :** La signalétique de la manifestation et le balisage de l'itinéraire sont légers et n'utilisent que des supports amovibles. L'utilisation de peinture sur le sol, sur des supports naturels, sur du mobilier ou sur des panneaux existants, est interdite. La mise en place du balisage est réalisée au plus près du jour de la course, et au maximum 6 jours avant la manifestation. L'ensemble de la signalétique et du balisage est enlevé entièrement et immédiatement ou au plus tard dans un délai maximum de 24 heures suivant la fin de la manifestation.

L'utilisation d'un balisage personnalisé à l'en-tête de la course ou de l'organisateur est recommandé.

**3-5 Déchets :** Tout abandon de déchet, même biodégradable (susceptible de favoriser la prolifération des rats, constituant une menace pour les espèces d'oiseaux indigènes), est **interdit**.

L'organisateur donne aux participants, au public et aux personnels d'organisation, les consignes nécessaires en matière de propreté des sites. Il doit rappeler que des postes de ravitaillement sont mis à disposition des coureurs pour tout dépôt de déchets (**dont aucun autorisé en cœur de parc national**) ;

L'organisateur maintient les lieux d'accueil du public (et le cas échéant les itinéraires empruntés) en parfait état de propreté et vérifie qu'aucun déchet, même biodégradable (peaux d'oranges ou de bananes, restes de nourriture, ...) n'ait été abandonné.

Le nettoyage complet des lieux et l'évacuation des dépôts éventuels sont opérés immédiatement ou au plus tard dans un délai maximum de 24 heures suivant la fin de la manifestation.

**3-6 Ravitaillement** : Aucun ravitaillement n'est autorisé sur le périmètre du cœur de parc national. S'agissant des postes de ravitaillement situés à proximité du périmètre du cœur, il est fortement conseillé d'aménager en « sas fermé » tel que présenté en annexe du présent arrêté, afin que l'ensemble des déchets même biodégradables soient contenus à l'intérieur de cet espace. Les participants consomment exclusivement dans l'enceinte du sas fermé et se délestent de l'ensemble des contenants et restes de nourriture sur place avant de quitter le sas. Une ou plusieurs poubelles de grande capacité avec une ouverture suffisamment large, sont placées ouvertes (pas de sacs posés à terre en tas) afin de permettre aux coureurs de se délester facilement de leurs déchets et limiter ainsi leurs dispersions par le vent. A chaque poste de ravitaillement, un membre de l'organisation est chargé de faire respecter les prescriptions ci-dessus tout au long de la manifestation. **L'organisateur prend toutes les mesures nécessaires pour empêcher les ravitaillements non officiels.**

A chaque poste de ravitaillement, si l'utilisation d'un dispositif d'éclairage de nuit est nécessaire, les faisceaux lumineux directs ou indirects doivent être orientés uniquement vers le sol.

**3-7 Feu** : L'usage du feu est strictement interdit en dehors des aménagements permanents, maçonnés et non mobiles.

**3-8 Nuisance sonore** : A proximité du périmètre du cœur, la quiétude des lieux doit être maintenue en conformité avec la réglementation en matière de nuisances sonores.

**3-9 Publicité** : La publicité est interdite en cœur de parc national. Par conséquent, les banderoles-drapeaux et autres supports publicitaires sont interdits. Seules des banderoles publicitaires placées à l'intérieur des tentes de ravitaillements sont possibles.

**3-10 Circulation et stationnement** : La circulation et le stationnement des véhicules sont autorisés exclusivement sur les lieux ouverts à la circulation et au stationnement public.

**3-11 Prises de vue** : Les prises de vue réalisées ne doivent pas faire l'apologie ou l'éloge de pratiques, d'usages ou d'activités contraires à la réglementation du Parc national. Les images utilisées à des fins commerciales ou de promotion du territoire sont signalées au public comme ayant été prises dans le cœur du parc national lorsqu'elles sont accompagnées d'un générique ou de mentions techniques (faire apparaître la mention « tourné en cœur du parc national de La Réunion »).

En outre, les images publiées sur les réseaux sociaux Instagram et Facebook doivent identifier le compte du Parc national (Pour Instagram : @parc\_national\_reunion ; Pour Facebook : @Parc national de La Réunion).

**3-12 Disqualifications à prévoir dans le règlement intérieur** : L'organisateur intègre dans le règlement intérieur de la manifestation des sanctions ou une disqualification des participants notamment en cas :

- d'abandon de déchets même biodégradables,
- d'atteinte volontaire aux plantes ou aux animaux,
- d'allumage de feux en dehors des places à feu aménagées à cet effet,
- d'utilisation de raccourcis.

**3-13 Informations du Parc national de La Réunion** : l'organisateur doit informer le Parc national de tout incident survenu pendant la manifestation publique (accidents, départ de feu) ainsi que des mesures correctives mises en place. L'information doit se faire auprès des adresses mails suivantes : [autorisations@reunion-parcnational.fr](mailto:autorisations@reunion-parcnational.fr) et [gestion-n@reunion-parcnational.fr](mailto:gestion-n@reunion-parcnational.fr). Une information par téléphone est également souhaitable au 0262 90 99 22.

S'agissant d'un départ de feu, il conviendra de composer immédiatement le **18** en suivant la procédure précisée en annexe « Message d'Alerte ». En toute circonstance l'alerte doit être passée après mise en sécurité de l'ensemble des membres de l'équipe (prévoir trajectoire d'évacuation sécurisée, se mettre dos au vent, ...)

#### **Article 4 : Mesures de contrôle**

La mise en œuvre de la présente autorisation peut faire l'objet de contrôles dans les conditions mentionnées aux articles L.170-1 et suivants du Code de l'environnement, notamment par les agents de l'établissement public du Parc national de La Réunion.

La mise en œuvre des prescriptions de la présente autorisation est placée sous la responsabilité du bénéficiaire, qui devra être en mesure d'en présenter un exemplaire à tout moment, notamment en cas de contrôle.

#### **Article 5 : Autres obligations**

Cette autorisation n'exonère pas l'organisateur des autres autorisations requises par la réglementation en vigueur sur le territoire du cœur du parc national et est délivrée sous réserve de l'obtention de l'ensemble des autorisations requises (notamment auprès de l'Office National des Forêts). Il ne se substitue pas non plus aux obligations de l'organisateur vis-à-vis des autres réglementations (environnementales ou non) en vigueur applicables au projet intéressé.

#### **Article 6 : Sanctions**

Le non-respect de la présente autorisation ou d'une disposition prévue par la réglementation générale du parc national, expose le bénéficiaire à des sanctions administratives et/ou pénales.

#### **Article 7 : Voies et délais de recours**

La présente autorisation peut être contestée par recours gracieux auprès de l'autorité qui la délivre, par envoi recommandé, dans un délai de deux mois à compter de sa notification. Elle peut également être contestée dans le même délai devant le Tribunal administratif territorialement compétent.

#### **Article 8 : Sécurité et responsabilité**

Les espaces, sites et itinéraires considérés dans le cadre du projet ne sont ni aménagés, ni balisés, ni sécurisés par le Parc national de La Réunion. La présente autorisation ne peut en aucun cas être considérée comme un engagement de sécurité assurée par le Parc national qui dégage toute responsabilité, notamment en cas d'accident.

#### **Article 9 : Annexes**

Sont annexés à la présente :

- Notice SAS fermé ;
- Procédure de Message d'Alerte en cas de départ de feux.


**Article 10 : Publication**


La présente autorisation est notifiée au pétitionnaire, communiquée à la Sous-Préfecture de Saint Benoît, à la commune de Saint Denis et publiée pour l'information des tiers au recueil des actes administratifs de l'établissement public du Parc national de La Réunion (<http://www.reunion-parcnational.fr/fr/raa>).

À La Plaine-des-Palmistes, le

19 JUIL, 2023

Le Directeur

  
Jean-Philippe DELORME



**Copies :**

- Sous-Préfecture Saint-Benoît
- Ligue Réunionnaise d'Athlétisme
- Sport PRO Réunion
- ONF
- Commune de Saint-Denis
- PNRun (SAADD et Secteur Nord)



Organisation  
des Nations Unies  
pour l'éducation,  
la science et la culture



Pitons, cirques et  
remparts de l'île de la Réunion  
inscrits sur la Liste du patrimoine  
mondial en 2010

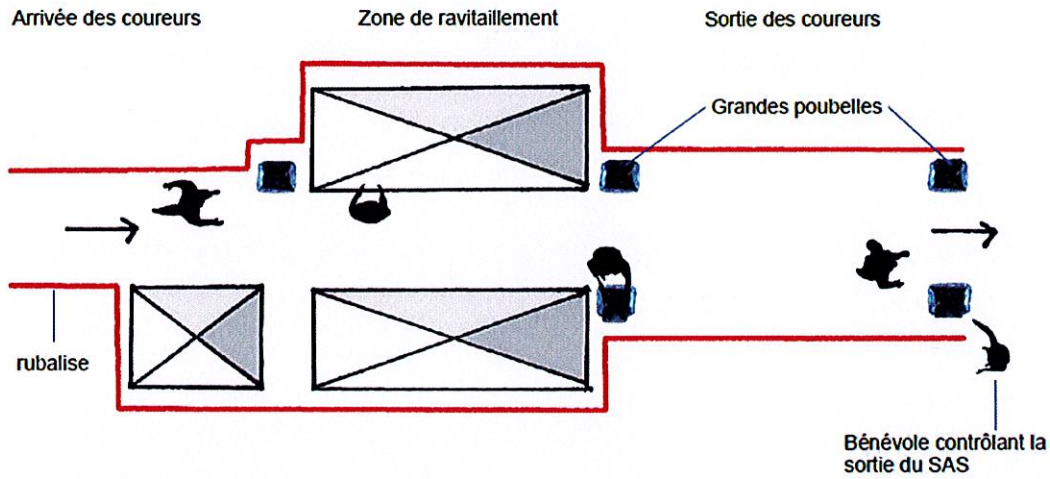
**Parc National de La Réunion**

258 rue de la République • 97431 La Plaine-des-Palmistes

Tél. +262 (0) 262 90 11 35 • Fax : +262 (0) 262 90 11 39

[www.reunion-parcnational.fr](http://www.reunion-parcnational.fr) • [contact@reunion-parcnational.fr](mailto:contact@reunion-parcnational.fr)

## Organisation d'un ravitaillement en « SAS fermé »



Les concurrents doivent consommer **dans l'enceinte du poste** et se débarrasser de tous les contenants et restes de nourriture sur place (même biodégradable) avant de quitter les lieux.

Une ou plusieurs poubelles de grande capacité avec une ouverture suffisamment large, sont placées ouvertes (*pas de sacs posés à terre en tas*) afin de permettre aux coureurs de se délester facilement de leurs déchets et limiter ainsi leurs dispersions par le vent avant le nettoyage.

Un membre de l'organisation est chargé du contrôle strict des participants et veille à l'efficacité du dispositif tout au long de la manifestation.]



## MESSAGE D'ALERTE : 18

En toute circonstance, l'alerte doit être passée après mise en sécurité de l'ensemble des membres de l'équipe (prévoir trajectoire d'évacuation sécurisée, se mettre dos au vent, ...)

	« Bonjour »			
Je suis	Nom :	Eco-garde du secteur :		
	Mes coordonnées sont : 0692...			
	Je me trouve :			
Je vois	Je vous signale :	Une fumée suspecte		
		Un départ de feu		
		Un feu établi		
	Sur la commune de			
	A lieu-dit			
	Les coordonnées DFCI sont :			
	La fumée est :	<b>Blanche</b> (bcp de vapeur d'eau, écobuage, feu en régression)		
		<b>Grise</b> (foyer d'intensité moyenne)		
		<b>Noire épaisse moutonnante</b> entre 90° et 45° (foyer en pleine pyrolyse, danger de saute de feu)		
		<b>Noire et rousse avec flammes au milieu</b> < 45° (combustion intense)		
	La végétation est composée d' :	<b>herbes</b>		
		<b>arbustes</b> (éventuellement type)		
		<b>Arbres</b> (éventuellement type)		
		<b>canne</b>		
	Le relief est :	Plaine, crête, talweg (ravine), col, falaise, piton, cuvette, mamelon		
Pente nulle				
Pente ascendante				
Pente descendante				
La météo sur zone est :	Soleil, pluie, nuageux			
	Le vent est	Pas de vent (fumée verticale)		
		Vent fort (continu, en rafale)		
		Direction du vent (vient de l'E ; NE ; S)		
Les dangers sur zone sont :	Pylône, réseau haute tension, antenne...			
	Fréquentation du public			
	L'accès se fait par :			
et j'attends avant de raccrocher				